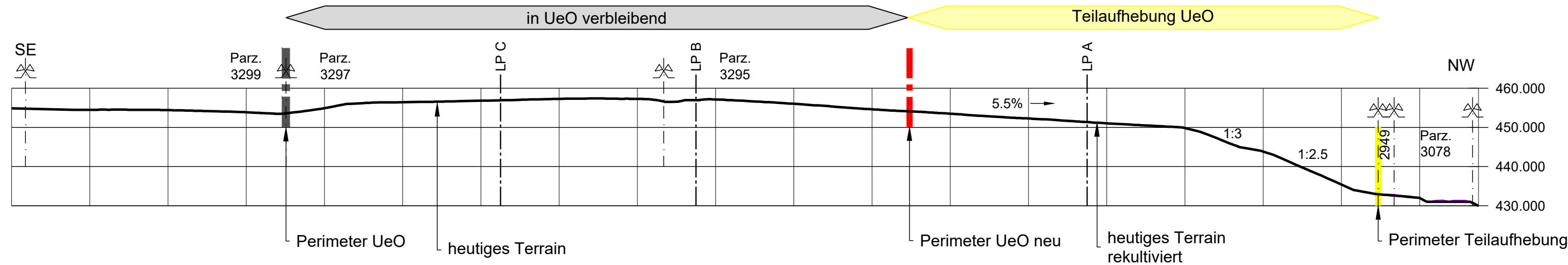
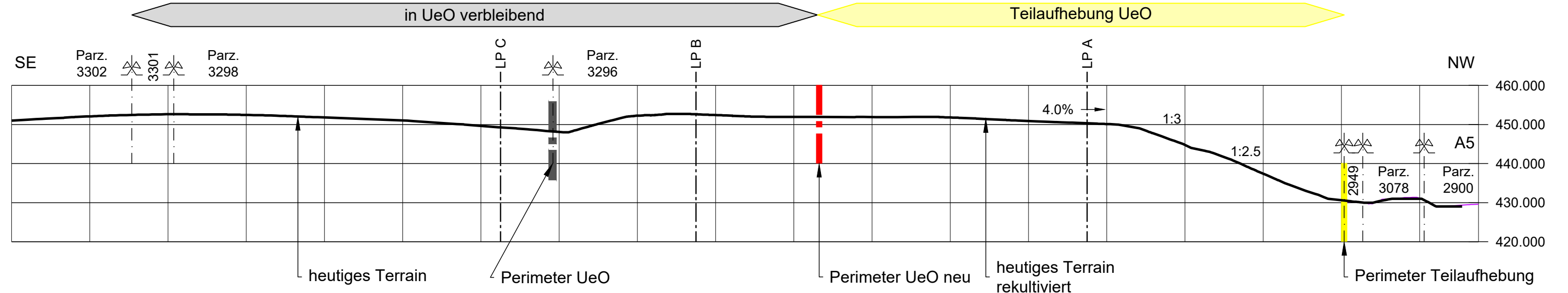


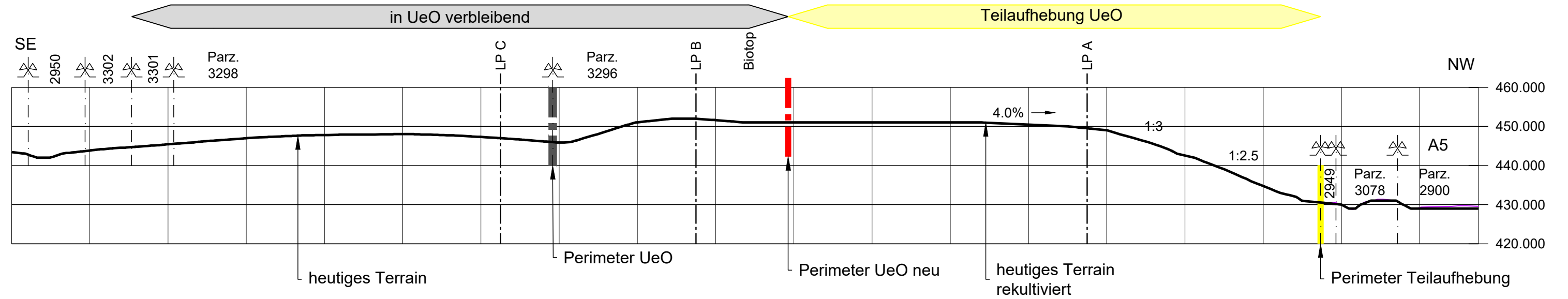
QP 1



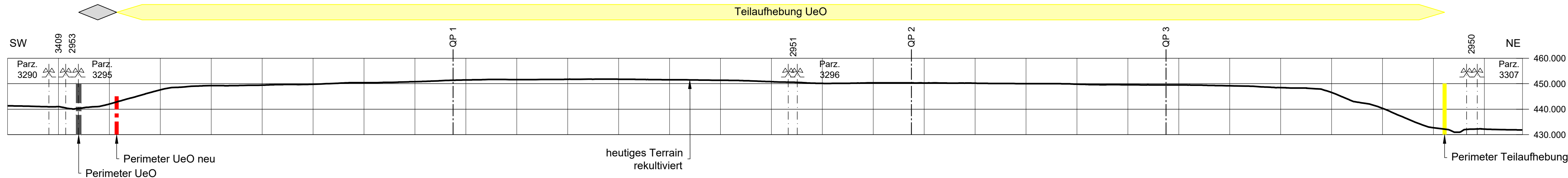
QP 2



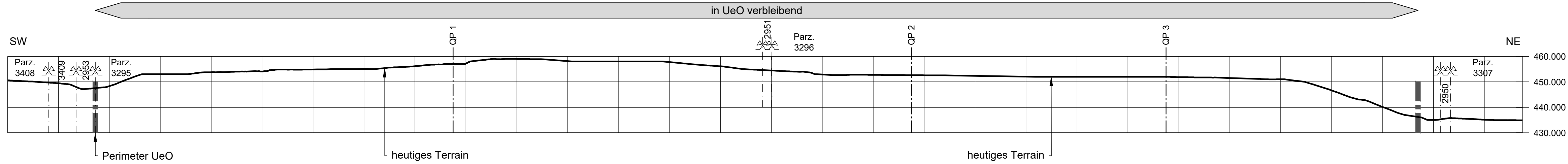
QP 3



LP A



LP B



**GENEHMIGUNGSVERMERKE**

Mitwirkungsverfahren vom: .....

Vorprüfung vom: .....

Publikation im Amtsblatt vom: .....

Publikation im amtlichen Anzeiger vom: .....

Öffentliche Auflage vom: .....

Eingegangene Einsprachen: .....

Einspracheverhandlung am: .....

Erfledigte Einsprachen: .....

Unerledigte Einsprachen: .....

Rechtsverwahrungen: .....

Beschlossen durch den Gemeinderat am: .....

Beschlossen durch die Einwohnergemeinde am: .....

**Namens der Einwohnergemeinde**

**Präsident:** ..... **Die Gemeindeverwalterin:** .....

Die Richtigkeit dieser Angaben bescheinigt: .....

Leuzigen den: .....

Die Gemeindeverwalterin: .....

**Genehmigt durch das Amt für Gemeinden und Raumordnung (AGR):**

Datum: .....

**UNTERSCHRIFTEN**

Für die Unterschriften des Gesuchstellers, des Projektverfassers und der Grundigentümer siehe Unterschriftenliste.

Kanton Bern Gemeinde Leuzigen

Aushubdeponie Dennier  
**Teilaufhebung Überbauungsordnung**  
**Aushubdeponie Mettlen-Dennier**

Exemplar für die Mitwirkung

**Überbauungsplan 02**

Profilplan

Profil 1:1000

Das Dossier beinhaltet:  
 - Überbauungsplan 01: Endgestaltungsplan  
 - Überbauungsplan 02: Profilplan

**CSDINGENIEURE<sup>+</sup>**  
 VON GRUND AUF DURCHDACHT

CSD INGENIEURE AG  
 Bielstrasse 4b  
 CH-3007 Bern  
 www.csd.ch

t +41 31 970 35 35  
 f +41 31 970 35 36  
 e bern@csd.ch

Masstab  
**1:1000**  
 Gezeichnet TZ / 26.02.2025 Freigegeben BZI / 26.02.2025  
 Geprüft RAB / 26.02.2025 Format 63x60

Auftrags Nr. Phase Plan Nr. Index  
**DCH014264.01331 02**